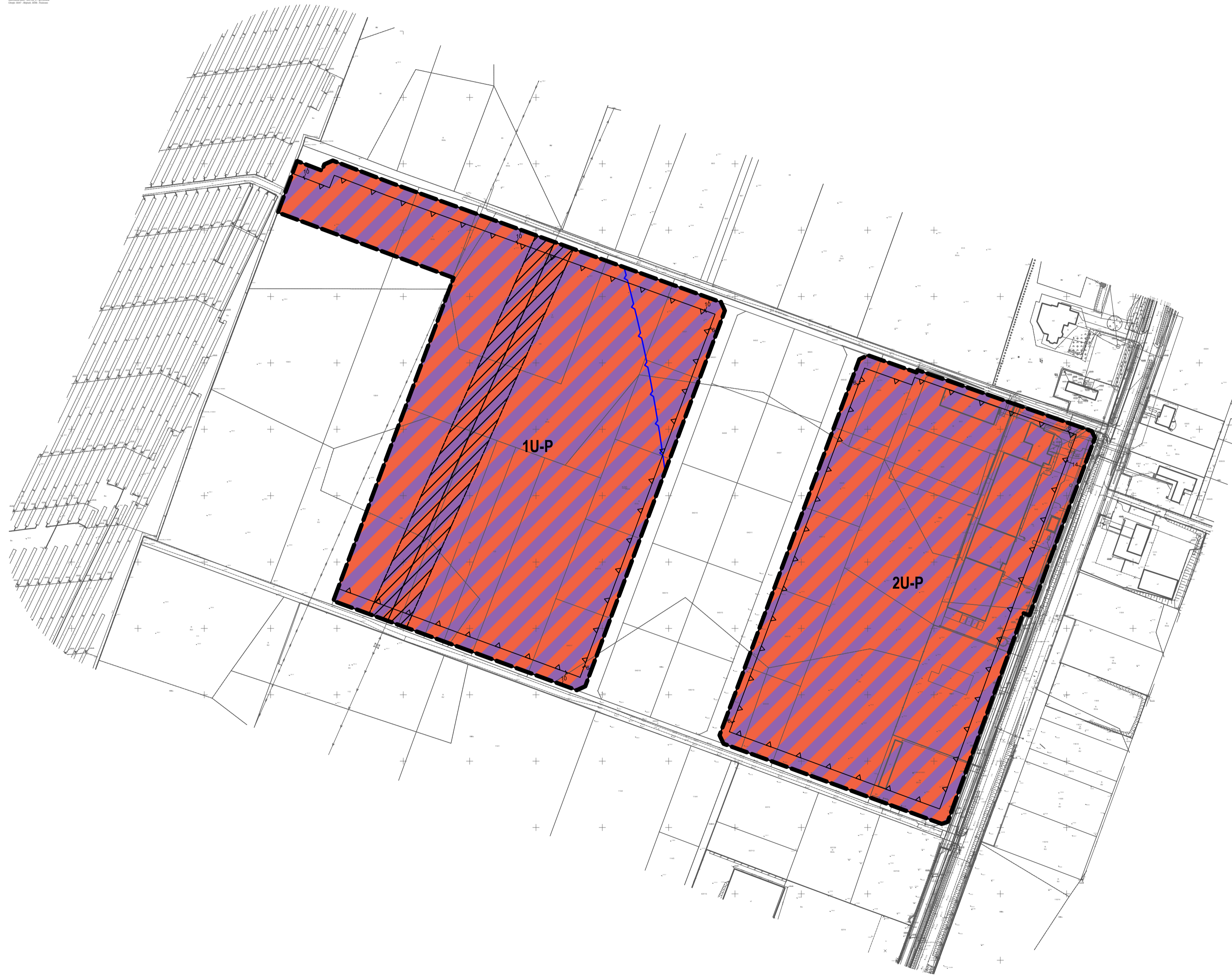


# MIEJSCOWY PLAN ZAGOSPODAROWANIA PRZESTRZENNEGO DLA ROZWOJU STREFY PRZEMYSŁOWO-USŁUGOWEJ W MIEJSCOWOŚCI BŁĘKWIT - REJON ULICY SPORTOWEJ


ZAŁĄCZNIK NR 1 DO UCHWAŁY NR ..... RADY GMINY ŻŁOTÓW Z DNIA ..... R.

## OZNACZENIA

- OZNACZENIA STANOWIĄCE OBOWIĄZUJĄCE USTALENIA PLANU**
- GRANICA OBSZARU OBJĘTEGO PLANEM
  - LINIE ROZGRANICZAJĄCE TERENY O RÓŻNYM PRZEZNACZENIU LUB RÓŻNYCH ZASADACH ZAGOSPODAROWANIA
  - NIEPRZEKACZALNE LINIE ZABUDOWY
  - U-P** TERENY USŁUG LUB PRODUKCJI
  - GRANICE STREF OCHRONNYCH ELEKTROWNI WIATROWYCH
- OZNACZENIA INFORMACYJNE**
- PAS TECHNICZNY NAPOWIETRZNEJ LINII ELEKTROENERGETYCZNEJ WYSOKIEGO NAPIĘCIA
  - LINIE WYMIAROWE [m]
- OBSZAR OBJĘTY PLANEM POŁOŻONY JEST W ZASIĘGU GŁÓWNEGO ZBIORNIKA WÓD PODZIEMNYCH NR 127

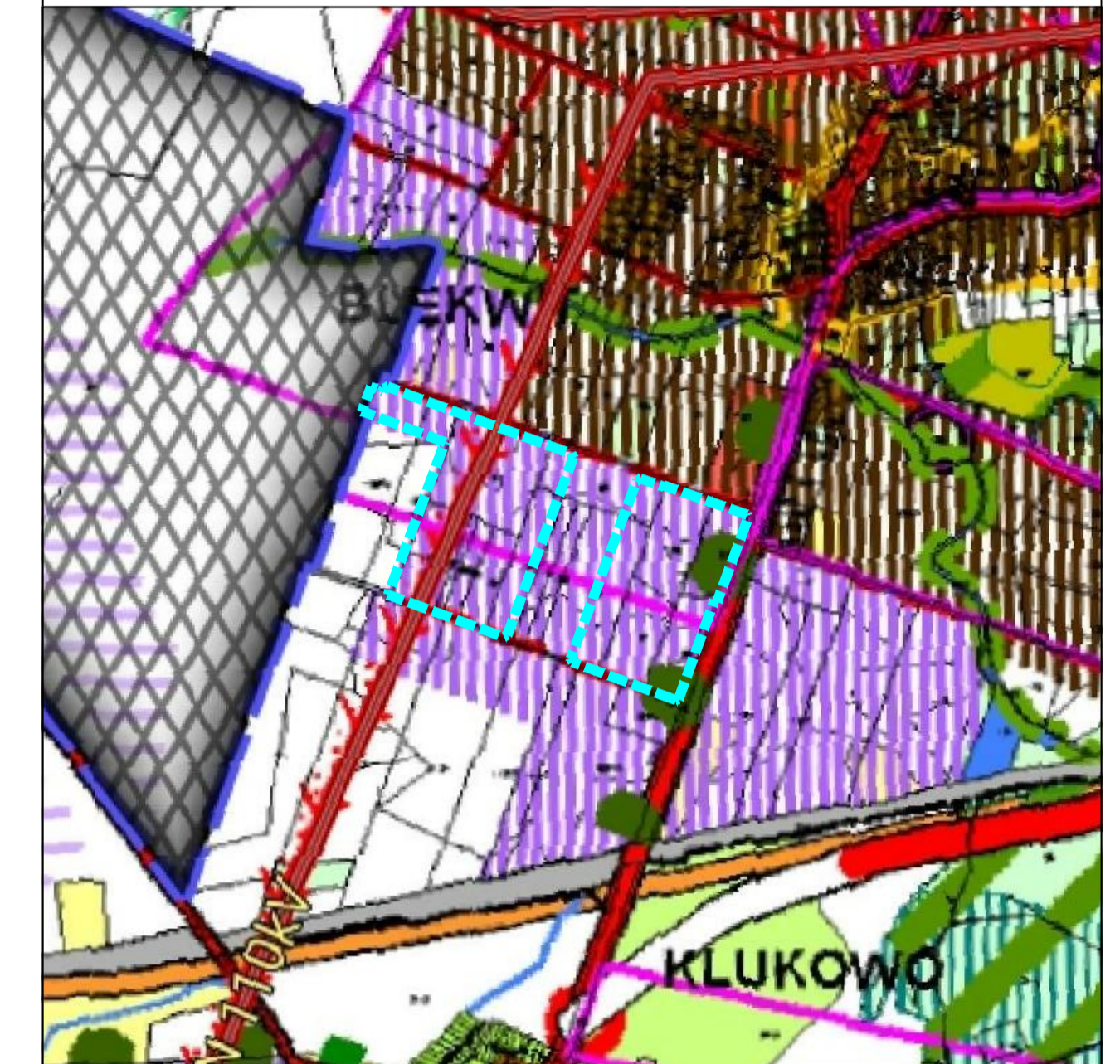


SKALA 1:2000



UKŁAD WSPÓLRZĘDNYCH: PUWG 2000 STREFA 6  
MAPA ZASADNICZA POZYSKANA Z PAŃSTWOWEGO ZASOBU  
GEODEZYJNEGO I KARTOGRAFICZNEGO

WYRYS ZE STUDIUM UWARUNKOWAŃ I KIERUNKÓW  
ZAGOSPODAROWANIA PRZESTRZENNEGO  
GMINY ŻŁOTÓW Z OZNACZENIEM GRANIC OBSZARU  
OBJĘTEGO PLANEM  
SKALA 1:10 000



- LEGENDA**
- OZNACZENIA OGÓLNE**
- granice gminy Złotów
  - granice województwa
  - granice gmin sąsiednich
  - granice powiatów
  - granice obszarów
  - BRIC nazwy wsi solectich
  - linie nazwy wsi
  - inne nazwy własne
- ZAGOSPODAROWANIE I UŻYTKOWANIE TERENÓW**
- OBSZARY KONTYNUACJI ZABUDOWY**
- tereny zabudowy wielorodzinnej
  - tereny mieszkaniowo-usługowe
  - tereny zabudowy jednorodzinnej/zagrodowej
  - tereny usług publicznych
  - tereny przemysłowe, składowe, hodowlane
  - tereny zabudowy letniskowo-rekreacyjnej
  - tereny ogrodników działkowych
  - nieużytki
  - usługi turystyczne/agroturystyka
  - sad
  - lesniczówki
- OBSZARY ROZWOJU ZABUDOWY**
- obszary rozwoju zabudowy mieszkaniowej, mieszkaniowo-usługowej
  - obszary rozwoju zabudowy letniskowo-rekreacyjnej
  - obszary rozwoju zabudowy zagrodowej
  - obszary rozwoju usług
  - obszary rozwoju funkcji usługowych, techniczno-produkcyjnych, rozwoju baz różniczych
  - obszary rozwoju terenów ogrodników działkowych
  - obszary przestrzeni publicznych, rozwoju usług
  - promenada
  - obszary lokalizacji ferm wiatrowych
  - potencjalne kaptaleska
  - teren sportów zimowych
- TERENY WYŁĄCZONE SPOD ZABUDOWY LUB O ISTOTNYCH OGRANICZENIACH**
- planowana linia elektroenergetyczna 2 x 400 kV po trasie istniejącej linii 220kV ze strefą ograniczeń dla lokalizacji zabudowy i zagospodarowania
  - linia elektroenergetyczna 110 kV ze strefą ograniczeń dla lokalizacji zabudowy i zagospodarowania
  - obszary z wydaną koncesją na wydobywanie
  - złota kopalnia udokumentowana
  - spadki powyżej 12 stopni
  - grunty ome klasy III i Iaki i pastwiska klasy III
  - grunty organiczne
- KSZTAŁTOWANIE KRAJOBRAZU**
- WALORY EKOLOGICZNE**
- letnie/lata formy ochrony przyrody
  - granice parku krajobrazowego
  - granice obszarów chronionego krajobrazu
  - rezerwat przyrody
  - pomniki przyrody istniejące
  - projektowane formy ochrony przyrody
  - projektowane obszary Natura 2000
  - elementy osłony ekologicznej gminy
  - korytarz ekologiczny
  - korytarz ekologiczny
  - platy ekologiczne
  - szpaler drzew
  - wody i ciek
  - laski i pastwiska
  - las
  - grunty zadźwżone i zakrzewione
  - gleby klas pozostałych
- pozostałe elementy przyrodnicze**
- punkty wysokościowe
  - główne zbiorniki wod podziemnych
  - obszary ważne dla ptaków w okresie gniazdowania i migracji
- WALORY KULTUROWE**
- chalupa
  - dwór
  - zagroda
  - kocioł
  - folwark
  - park
  - ciemnobarz
  - obiekty wpisane do rejestru zabytków
- HISTORYCZNE ELEMENTY STRUKTURY PRZESTRZENNEJ (DO ZACHOWANIA)**
- strefy ochrony konserwatorskiej:
    - stanowisk archeologicznych wpisane do rejestru zabytków, numer stanowiska
    - strefa ochrony konserwatorskiej skupisk stanowisk archeologicznych
  - inne zasoby dziedzictwa kulturowego
  - kapliczka/krzyż przydrożny
  - zespół dworsko-pałacowy
  - strefy ochrony konserwatorskiej
- KIERUNKI ROZWOJU SYSTEMÓW KOMUNIKACJI I INFRASTRUKTURY TECHNICZNEJ**
- TERENY OBIEKTÓW I URZĄDZEŃ KOMUNIKACJI**
- projektowana obwodnica Złotowa
  - ważne projektowane skrzyżowania drogowe
  - droga krajowa
  - droga wojewódzka
  - droga powiatowa
  - droga gminna istniejąca/projektowana
  - numer drogi
  - uzupełniający układ drogowy
- WALORY**
- teren wycieczny
  - szlaki rowerowe
  - szlak czerwony
  - szlak zielony
  - szlak żółty
  - szlak niebieski
  - Greenway - Nasyżnik Północny
  - szlaki wodne
  - szlak wodny z numerem
- INFRASTRUKTURA TECHNICZNA**
- istniejące/projektowane oczyszczalnie ścieków
  - miejska oczyszczalnia ścieków
  - składowisko odpadów innych niż niebezpieczne i obojętne
  - przepompownia ścieków
  - stacja uzdatniania wody/studnie glebinowe
  - stacja podnoszenia ciśnienia wody
  - melioracje podstawowe
  - melioracje podstawowe - ruszciag
  - urządzenia hydrotechniczne
  - gazociąg wysokiego ciśnienia
  - stacja redukcyjna gazu i stopnia
  - maszyny telefonii komórkowej
  - granica obszaru objętego planem